


















PLANZEICHEN

1. Siedlungsraum


-  a) Allgemeine Siedlungsbereiche (ASB)
-  b) ASB für zweckgebundene Nutzungen, u. a.:
 -  ba) Ferieneinrichtungen und Freizeitanlagen
 -  bb) Einrichtungen des Gesundheitswesens
 -  bc) Einrichtungen des Bildungswesens
 -  bd) Militärische Nutzungen
 -  be) Standorte für großflächigen Einzelhandel
 -  bf) Technologiepark
-  c) Bereiche für gewerbliche und industrielle Nutzungen (GIB), u. a.:
-  d) Kraftwerksstandorte gem. LEP NRW
-  e) GIB für zweckgebundene Nutzungen, u. a.:
 -  ea) Übertägige Betriebsanlagen und -einrichtungen des Bergbaus
 -  eb) Standorte des kombinierten Güterverkehrs
 -  ec) Kraftwerke und einschlägige Nebenbetriebe
 -  ed) Standorte der Baustoffindustrie
 -  ee) Abfallbehandlungsanlagen
 -  ef) Dienstleistungs- und Gewerbezentrum am FMO
 -  eg) Standorte für Regenerative Energiegewinnung

2. Freiraum

-  a) Allgemeine Freiraum- und Agrarbereiche
-  b) Waldbereiche
-  c) Oberflächengewässer
- d) Freiraumfunktionen
 -  da) Schutz der Natur
 -  db) Schutz der Landschaft und landschaftsorientierte Erholung
 -  dd) Grundwasser- und Gewässerschutz
 -  de) Überschwemmungsbereiche
- e) Freiraumbereiche für zweckgebundene Nutzungen
 -  ea) Aufschüttungen und Ablagerungen, u. a.:
 -  ea-1) Abfalldeponien
 -  ea-2) Halden
 -  eb) Sicherung und Abbau oberflächennaher Bodenschätze
 -  ec) Sonstige Zweckbindungen, u. a.:
 -  ec-1) Abwasserbehandlungs- und -reinigungsanlagen
 -  ec-2) Ferieneinrichtungen und Freizeitanlagen
 -  ec-3) Militärische Nutzungen
 -  ec-4) Standorte für Regenerative Energiegewinnung
-  f) Windenergiebereiche

3. Verkehrsinfrastruktur

- a) Straßen unter Angabe der Anschlussstellen
 -  aa) Straßen für den vorwiegend großräumigen Verkehr
 - aa-1) Bestand, Bedarfsplanmaßnahmen
 - aa-2) Bedarfsplanmaßnahmen ohne räumliche Festlegung
 -  ab) Straßen für den vorwiegend überregionalen und regionalen Verkehr
 - ab-1) Bestand, Bedarfsplanmaßnahmen
 - ab-2) Bedarfsplanmaßnahmen ohne räumliche Festlegung
 -  ac) Sonstige regionalplanerisch bedeutsame Straßen (Bestand und Planung)
- b) Schienenwege unter Angabe der Haltepunkte und Betriebsflächen
 -  ba) Schienenwege für den Hochgeschwindigkeitsverkehr und sonstigen großräumigen Verkehr
 - ba-1) Bestand, Bedarfsplanmaßnahmen
 -  bb) Schienenwege für den überregionalen und regionalen Verkehr
 - bb-1) Bestand, Bedarfsplanmaßnahmen
 - bb-2) Bedarfsplanmaßnahmen ohne räumliche Festlegung
 -  bc) Sonstige regionalplanerisch bedeutsame Schienenwege (Bestand und Planung)
- c) Wasserstrassen unter Angabe der Güterumschlagshafen
 -  ca) Fließgewässer
- d) Flugplätze
 -  da) Flughafen/-plätze für den zivilen Luftverkehr
- e) Grenzen der Lärmschutzbereiche
 - 

 Nachrichtliche Darstellung der aus dem Regionalplan für den Regierungsbezirk Münster – Teilabschnitt Münsterland (Teil 1 und Teil 2) übernommenen Abgrabungsbereiche für den Rohstoff Kalkstein

Maßstab 1 : 50 000

0 1 2 3 km